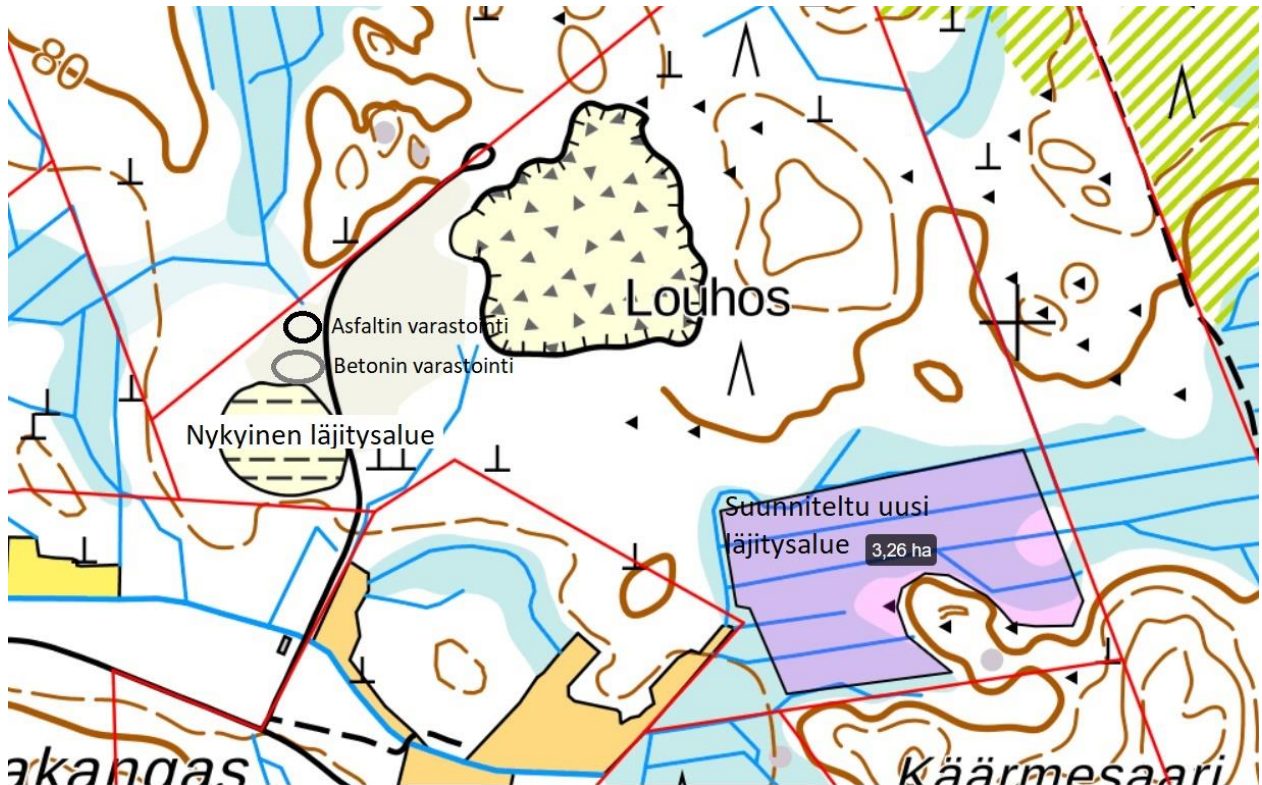


Maa-aines ja ympäristönsuojelulakien mukaisen yhteiskäsittelyluvan muutoslupahakemus Ylivieskan kaupungissa, kiinteistölle Raatoräme 977-406-12-97

Anomme nykyisen pilaantumattoman maa-aineksen varastoimisen luvan muutosta kiinteistöllä Raatoräme 977-406-12-97. Suunnittelemme alueelle uutta puhtaiden maiden läjitysalueetta. Uusi läjitysalue tulisi sijaitsemaan kiinteistön eteläosaan (Kuva1.), suunniteltu alue on alavaa maastoa joka ei sovellu metsätalousmaaksi. Maiden varastoiminen tulisi olemaan ns. pysyvä, ei tilapäinen. Lupamuutosta haemme toistaiseksi voimassaolevaksi/kunnes kokonaisuus täyttyy.



Kuva 1. Alueen asemapiirros ja suunniteltu läjitysalue

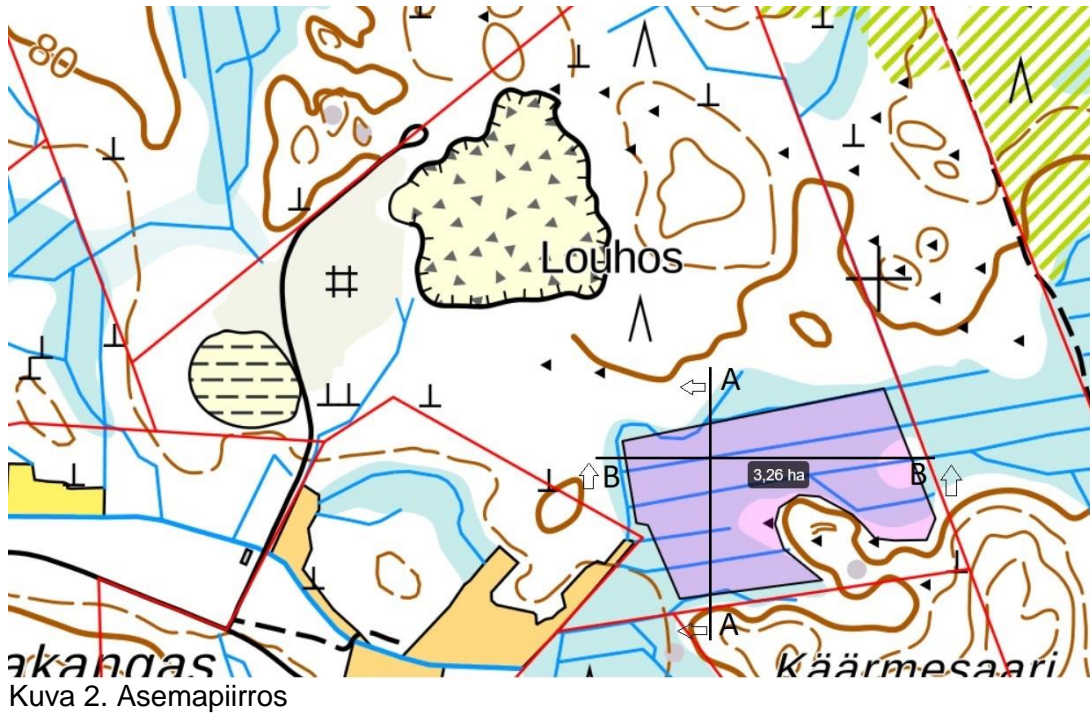
Perustelut hakemukselle

Uuden maanlajitysalueen tarvetta perustelemme koska nykyinen maanlajitysalueemme täyttyy odotettua nopeammin, suurin osa nykyisen maanlajitysalueen maista on ajettu Ylivieskan kaupungin infra –hankkeista mikä on yllättänyt meidät maanomistajana. Lajitysalueemme on ollut viime vuodet Ylivieskan kaupungin alueen tärkein puhtaiden maiden läjitysalue. Ylivieskan kaupungin alueella on alkamassa kuluvana vuonna iso rakennushanke missä poistettavat maamäärät ovat luokkaa 30-50 000 m³, Ylivieskan kaupungin alueella ei ole riittävästi luvitettuja maanlajitysalueita ottamaan vastaan näin suuria maamääriä, haluamme osaltamme valmistautua kys. hankkeeseen jotta pystymme mahdollisesti olemaan mukana hankkeen toteutuksessa.

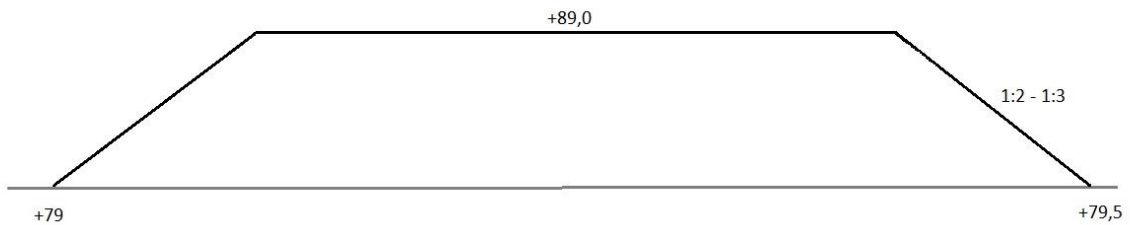
Suunnitellun läjitysalueen koko

Uusi maanlajitysalue olisi kooltaan noin 3,3 ha, korkeutta maanlajitysalueella olisi 7-10m paikasta riippuen, läjitysalueen koko olisi noin 220 000 m³tr eli noin 300 000 tn. Lajitysalueen luiskat muotoillaan 1:2 - 1:3 ympäröivä maasto huomioon ottaen. Alueen pintavesien johtaminen huolehditaan läjityksen edetessä ja läjityksen valmistuttua.

Leikkauspiirrokset



Kuva 3. Pituusleikkaus AA



Kuva 4. Poikkileikkaus BB

Taulukko nykyisen luvan mukaisista määristä sekä lupamuutosehdotus

Varastoitava tuote	Nykyinen lupa	Lupamuutos ehdotus koskee vain puhtaita maa-aineksia
Betonijäte	1000 tn/a	1000 tn/a
Asfalttijäte	300 tn/a	300 tn/a
Puhtaita maa-aineksia	5000 tn/a, koko aikana 40 000 tn.	48 500 tn/a, koko aikana 300 000 tn

Liikenneyhteys läjitysalueelle

Kulku tapahtuu Kt 63:lta Joonalan metsätietä Ylisenojan pisto –tielle, mistä rakennettavaa tietä pitkin läjitysalueelle. Ylisenojanpistotieltä rakennettava tie tulee sijaitsemaan kokonaan Raatorämeen kiinteistön alueella. Rajanaapureilla on kysyessään mahdollisuus käyttää alueelle rakentuvaa tiestöä heidän metsänhoidon tarpeisiin.

Kiinteistön rajanaapurit

977-406-10-118 Erkki Salmela, Ylivieska
977-406-12-81 Johanna ja Juha Koskela, Ylivieska
977-406-12-11 Juha Mäkelä, Timo Mäkelä, Sari Pieskä ja Liisa Latvakoski kuolinpesä
977-404-66-0 Markku ja Pentti Perkkiö, Ylivieska.
977-404-4-20 Kaarlo Perkkiö kuolinpesä ja Raili Perkkiö kuolinpesä
977-404-8-30 Jyrki Kesti, Hämeenlinna
977-406-12-39 Heino Järvelä KP, Esa Järvelä, Markku Järvelä, Lauri Oinonen, Olavi Järvelä KP

Kiinteistön omistaja ja maanlajitysalueen muutoksen luvanhakija:

Maansiirtoliike Veljekset Pakkala Oy
Korjaamontie 15
84100 Ylivieska
Y-9122032-3

Laskutustiedot:

Verkkolaskutusosoite: 003791220323
Välittäjä: Maventa
Välittäjä tunnus: 003721291126
Välittäjä tunnus DABAFIHH

Yhteyshenkilö:

Jussi Pakkala
puh. 0400569781
jussi@veljeksetpakkala.fi
Korjaamontie 15
84100 Ylivieska

LIITE 1. Kiinteistön lainhuutotodistus