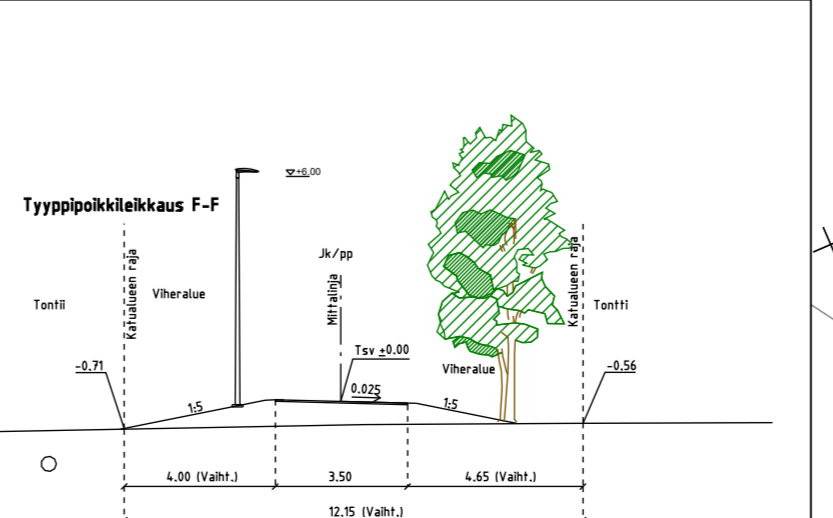
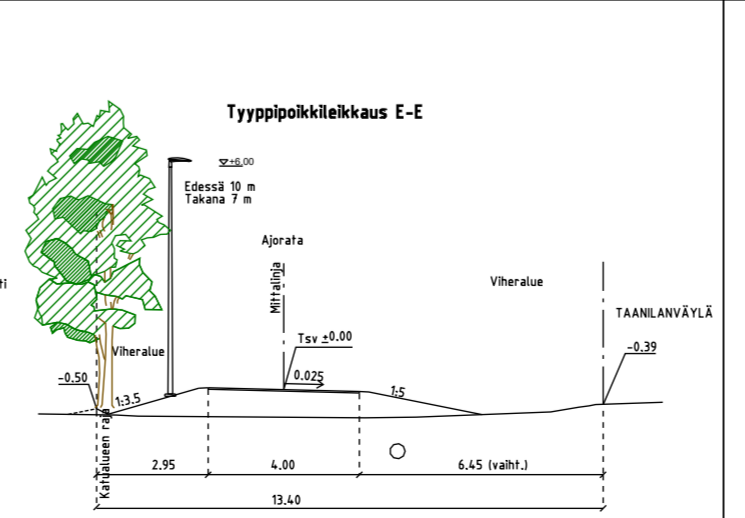
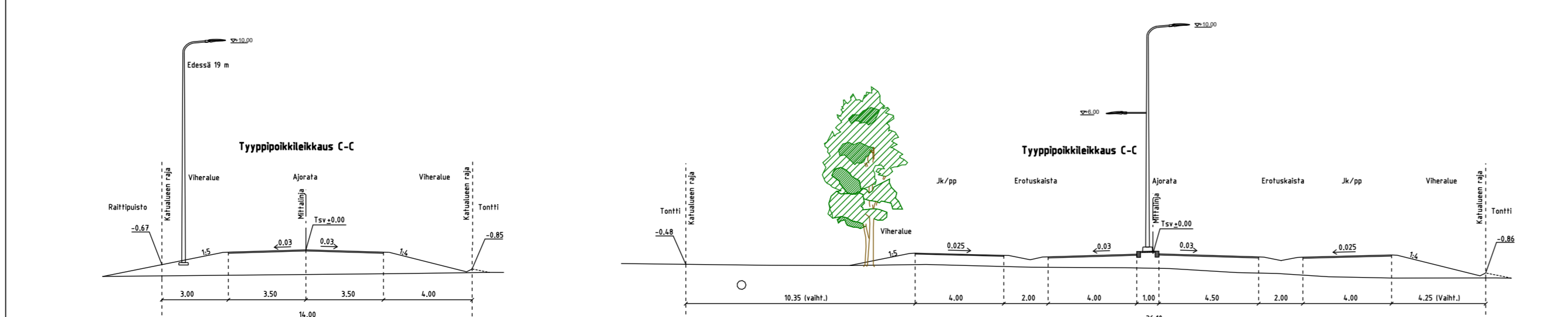
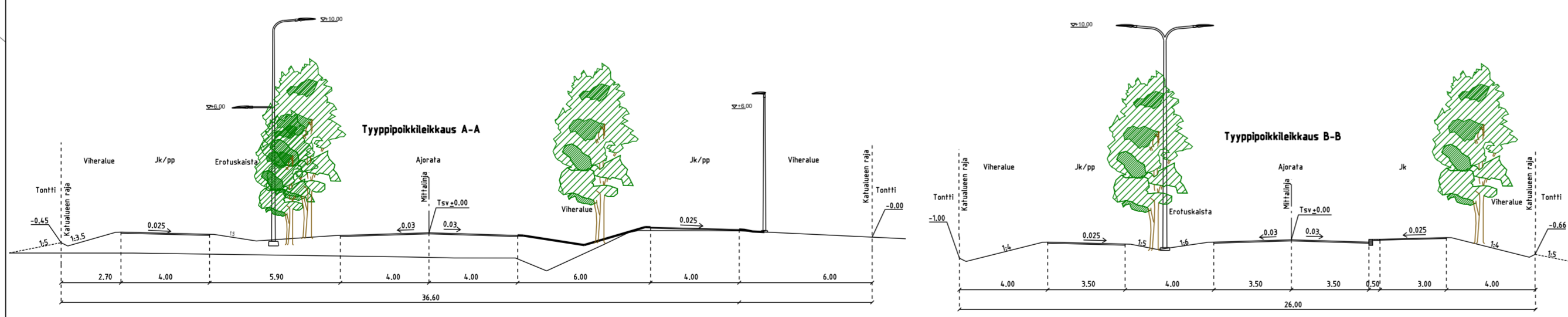
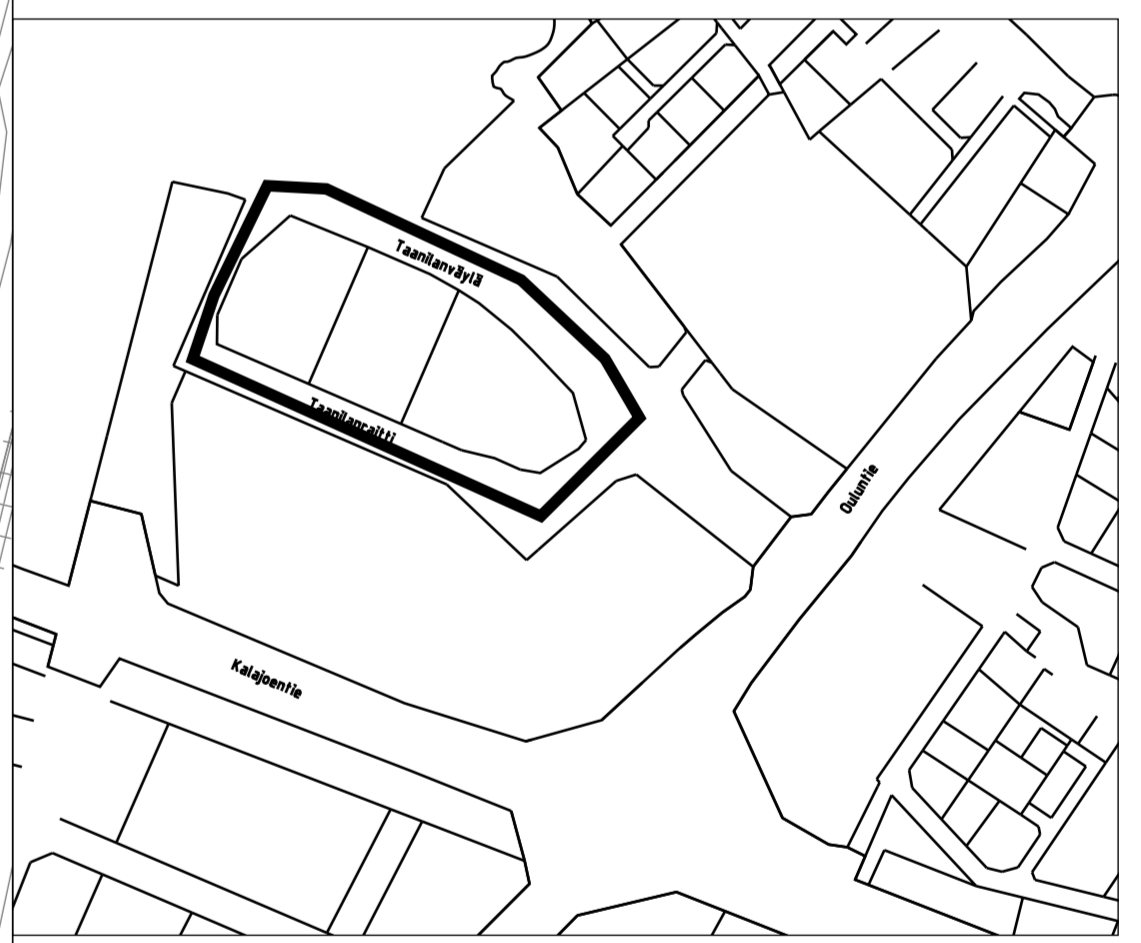


- Merkintöjen selitykset**
- Kadun korkeusasema
  - Reunatuki
  - Luiskattu reunatuki
  - Ajoina
  - Jk, pp
  - Kenttäkiveys
  - Istutettava havupuu
  - Istutettava lehtipuu
  - Hv 300 B/EK-Br Suunniteltu hulevesiviemäri
  - Suojaheinäniitty
  - Tyypipoikkileikkaus
  - Perhosniitty
  - Nurmikiveys
  - Poistettava puu
  - Valaisin
  - Painanne



KORKEUSJÄRJESTELMÄ N2000  
KOORDINAATTIJÄRJESTELMÄ ETRS-GK25

k.osa/ k.yli	korttel/ tila	Tontti/ lrvno	Vieronaisen merkintöjä
Rakennuslupamäärä			Puustotilaj
Rakennuslupamäärä			Julkisen mro
Rakennuslupamäärä			Puustotilaj
Rakennuslupamäärä			Mittakaava
<b>YLVIESKA TAANILA OSA 2</b>			<b>Suunnitelmapaketti</b>
			1:500
<b>RAMBOLL</b>	Ramboll Finland Oy Puutarhakatu 9 70300 Kuopio	Suunn. ja tekijä <b>TKA 1510088170</b>	Tekijä
suunn. TuTu	piirt. HKau	hyväks. T.Matilainen	Muutos pvm 31.1.2025