



## Sisällys

<b>MIKÄ ON OSALLISTUMIS- JA ARVIOINTISUUNNITELMA (OAS)?</b>	<b>2</b>
<b>MITÄ ALUEELLE SUUNNITELLAAN JA MITKÄ OVAT ASEMAKAAVAN TAVOITTEET?</b>	<b>2</b>
<b>MITKÄ OVAT KAAVOITUKSEN LÄHTÖKOHDAT?</b>	<b>2</b>
YLEISTÄ	2
VALTAKUNNALLISET ALUEIDENKÄYTTÖTAVOITTEET	3
POHJOIS-POHJANMAAN MAAKUNTAKAAVA	4
YLEISKAAVA	5
ASEMAKAAVA	7
SUUNNITELMAT JA SELVITYKSET	8
LAADITTAVAT SOPIMUKSET	8
<b>MITEN KAAVAN VAIKUTUKSIA SELVITETÄÄN JA ARVIOIDAAN?</b>	<b>8</b>
<b>MITEN KAAVOITUSPROSESSIIN VOI OSALLISTUA?</b>	<b>9</b>
<b>KETKÄ OVAT OSALLISIA KAAVOITUSPROSESSISSA?</b>	<b>10</b>
<b>MITEN KAAVOITUSPROSESSI ETENEE?</b>	<b>11</b>
KAAVAN VIREILLETULO JA OSALLISTUMIS- JA ARVIOINTISUUNNITELMA	11
KAAVALUONNOS	11
KAAVAEHDOTUS	11
KAAVAN HYVÄKSYMINEN	11
KAAVAN VOIMAANTULO	11
<b>YHTEYSTIEDOT</b>	<b>11</b>

## **Mikä on Osallistumis- ja arviointisuunnitelma (OAS)?**

Osallistumis- ja arviointisuunnitelman (alueidenkäyttölaki § 63) tarkoituksena on kertoa, miten osallistuminen ja vuorovaikutus sekä kaavan vaikutusten arviointi tapahtuvat kaavaprosessissa. Suunnitelmassa kerrotaan myös asemakaavan lähtökohdista, tavoitteista sekä suunnittelun aikataulusta. Kaavahankkeen tullessa vireille OAS asetetaan nähtäville, jotta kuntalaisilla on mahdollisuus esittää mielipiteensä osallistumis- ja arviointimenetelmistä sekä kaavan vaikutusten arvioinnista. OAS:n nähtävillä olosta ilmoitetaan kaupungin ilmoituslehdessä ja virallisella ilmoitustaululla. Maanomistajille ja kaava-alueeseen rajautuvien kiinteistöjen maanomistajille OAS lähetetään kirjeitse. Osallistumis- ja arviointisuunnitelmaa voidaan tarkistaa suunnittelutyön aikana.

## **Mitä alueelle suunnitellaan ja mitkä ovat asemakaavan tavoitteet?**

Ylivieskan kaupungin ja Lehtonen Yhtiöt Oy:n aloitteesta ryhdytään alueidenkäyttölain mukaisiin toimenpiteisiin asemakaavan laatimiseksi Koskipuhdon 3. kaupunginosaan. Asemakaavan laajennuksen ja muutoksen tavoitteena on mahdollistaa logistiikkakeskuksen rakentaminen. Asemakaava laaditaan siten, että keskuksen toimintojen laajentaminen on tulevaisuudessa mahdollista.

Suunnittelualue sijaitsee Ylivieskan keskustan asemakaava-alueen itäosassa Koskipuhdon teollisuuspuiston yhteydessä. Aluetta rajaa eteläpuolella Savontie (valtatie 27), joten logistiikkatoimintojen kannalta sijainti on hyvä. Liikenne alueelle on ajatuksena toteuttaa Savontieltä Palkkitien, Pilaritien ja Laattatien kautta.

## **Mitkä ovat kaavoituksen lähtökohdat?**

### **Yleistä**

Suunnittelualue sijoittuu vuonna 2011 hyväksytylle osayleiskaava-alueelle (kvalt 7.6.2011 § 40), jolle on osoitettu teollisuus- ja varastoalueen (T) lisäksi teollisuusaluetta, jolla ympäristö asettaa toiminnan laadulle erityisiä vaatimuksia (TY), maa- ja metsätalousvaltaista aluetta (M) sekä suojaviheraluetta. Länsiosaan suunnittelualueella on hyväksytty asemakaava vuonna 2020 (kvalt 23.11.2020 § 60). Asemakaavan mukainen alue muodostuu teollisuus- ja varistorakennusten korttelialueen (T) lisäksi teollisuusrakennusten korttelialueesta, jolla ympäristö asettaa toiminnan laadulle erityisiä vaatimuksia sekä (TY) katu- ja puistoalueesta.

Suunnittelualue tukeutuu olemassa olevaan asemakaavaan ja kunnallistekniseen rakenteeseen. Alue on pääosin kaupungin omistuksessa.

## Valtakunnalliset alueidenkäyttötavoitteet

Valtioneuvosto päätti 14.12.2017 valtakunnallisista alueidenkäyttötavoitteista, jotka tulivat voimaan 1.4.2018.

Alueidenkäyttötavoitteiden tehtävänä on:

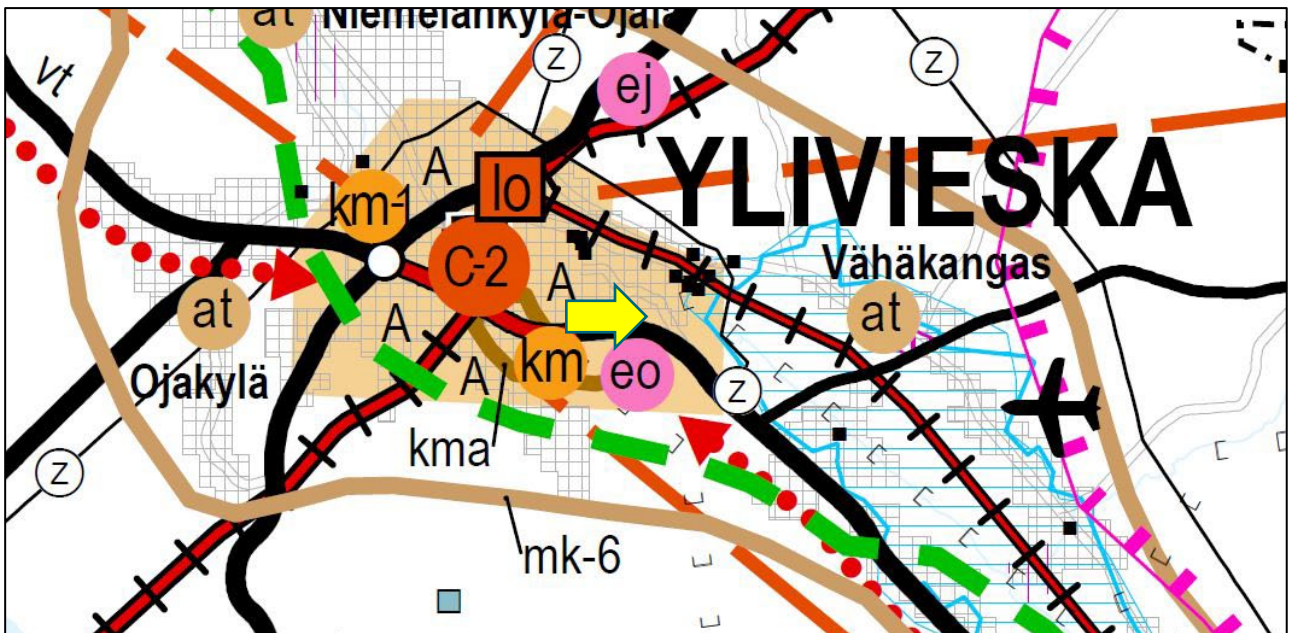
- varmistaa valtakunnallisesti merkittävien seikkojen huomioon ottaminen maakuntien ja kuntien kaavoituksessa sekä valtion viranomaisten toiminnassa
- auttaa saavuttamaan alueidenkäyttölain ja alueidenkäytön suunnittelun tavoitteet, joista tärkeimmät ovat hyvä elinympäristö ja kestävä kehitys
- toimia kaavoituksen ennakoivan ja vuorovaikutteisen viranomaistyön välineenä valtakunnallisesti merkittävissä alueidenkäytön kysymyksissä
- edistää kansainvälisten sopimusten täytäntöönpanoa Suomessa.

Alueidenkäyttölain mukaan tavoitteet on otettava huomioon ja niiden toteuttamista on edistettävä maakunnan suunnittelussa, kuntien kaavoituksessa ja valtion viranomaisten toiminnassa.

## Pohjois-Pohjanmaan maakuntakaava

Pohjois-Pohjanmaan kokonaismaakuntakaavaa on uudistettu vaihemaakunta periaatteella (alueidenkäyttölaki 27 §) vuodesta 2009 alkaen. Kolmannen vaihemaakuntakaavan saatua lainvoiman, on Pohjois-Pohjanmaan kokonaismaakuntakaava kokonaan päivittynyt. Syksyllä 2021 aloitetun Pohjois-Pohjanmaan energia- ja ilmastovaihemaakuntakaavan laatimisen on määrä valmistua vuoden 2025 aikana.

Uuden maakuntakaavan yhdistelmäkartassa suunnittelualue on osa Ylivieskan taajamatoimintojen aluetta (A), jolla osoitetaan asumisen, palvelujen, teollisuus- ja muiden työpaikka-alueiden ym. taajamatoimintojen sijoittumisalue ja laajentumisalueita. Suunnittelualueen eteläpuolella kulkee valtatie 27 (vt).



Kuva 1. Ote Pohjois-Pohjanmaan maakuntakaavan yhdistelmäkartasta 4.7.2024

## Yleiskaava

Asemakaavoitettavalle alueelle on hyväksytty Keskustan osayleiskaava 2030 (kval 7.6.2011 § 40), jossa alueelle on osoitettu seuraavat pääkäyttötarkoitukset:

- Maa- ja metsätalousvaltainen alue (M)  
Alue varataan maa- ja metsätalouden harjoittamiseen. Muuta kuin maa- ja metsätalouteen liittyvää rakentamista koskee suunnittelutarveharkinta.
- Teollisuus- ja varastoalue (T)  
Alue varataan teollisuustoiminnalle ja siihen liittyvälle varastoinnille. Alueelle saa sijoittaa myös pääkäyttötarkoitusta palvelevia muita tiloja kuten toimisto- ja terminaalitylöitä.
- Teollisuusalue, jolla ympäristö asettaa toiminnan laadulle erityisiä vaatimuksia (TY)  
Alue varataan sellaiselle teollisuustoiminnalle, josta ei aiheudu ympäristöön kohtuutonta melua, ilman pilaantumista tai muuta haittaa.
- Suojaviheralue (EV)  
Alueelle saa sijoittaa meluvalleja, meluaitoja ja muita rakenteita ja istutuksia, jotka suojaavat viereisiä alueita liikenteen tai muun toiminnan aiheuttamilta haitoilta.

Suunnittelualueen rajaa etelässä Savontie (vt/kt = valtatie/kantatie), jonka yhteyteen on osoitettu kevyen liikenteen reitti. Koillisessa alue rajoittuu Koskipuhdöntiehen (yt/kk = yhdystie/kokoojakatu). Eteläosaan suunnittelualueen on osoitettu ohjeellinen moottorikelkkaura. Nuolimerkintä suunnittelualueen keskellä kuvaa yhdyskuntarakenteen mahdollista laajenemissuuntaa.

Keskustan osayleiskaavan yleiset kaavamääräykset ja suunnittelusuositukset ovat:

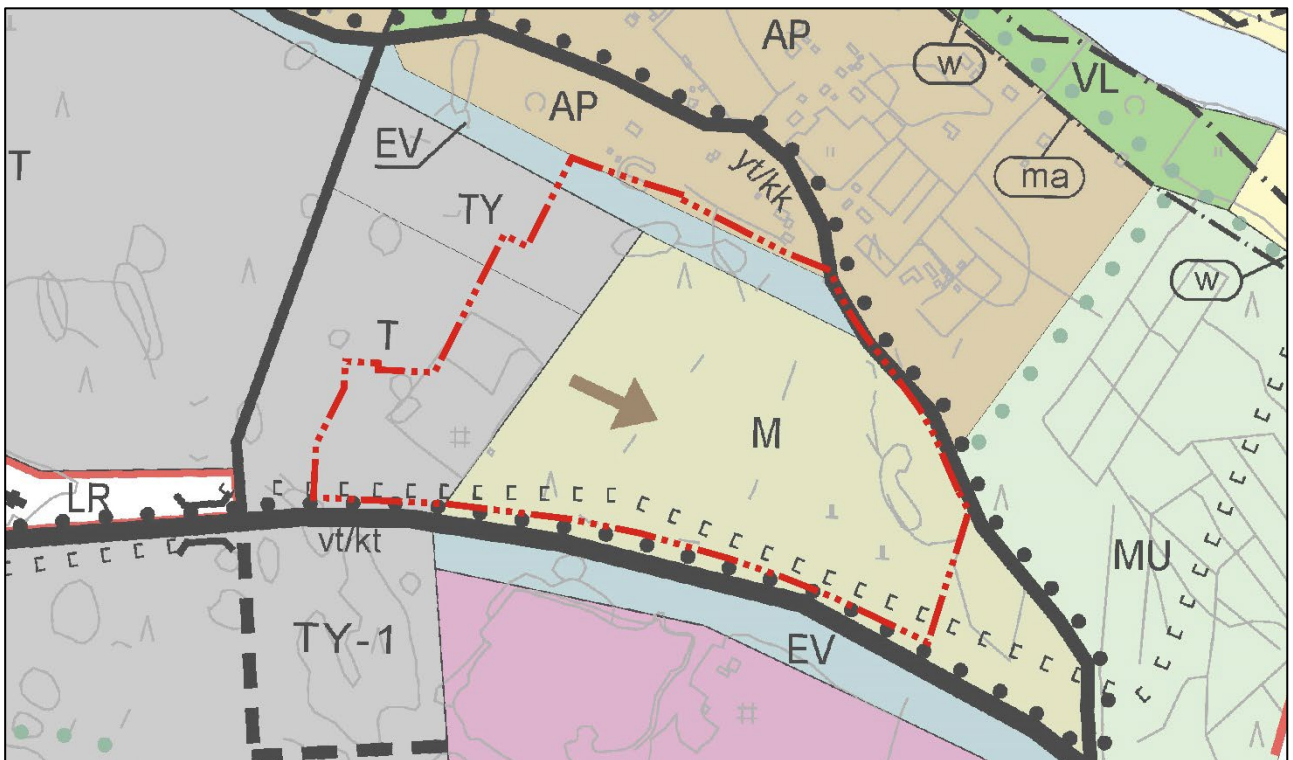
Kaavamääräykset:

1. Yleiskaava-alueella ei saa rakentaa siten, että vaikeutetaan yleiskaavan toteutumista.
2. Alueella ei saa suorittaa maisemaa muuttavaa rakennustyötä, puiden kaatamista tai muuta näihin verrattavaa toimenpidettä ilman alueidenkäyttölain 128 §:n mukaista maisematyöluupia.
3. Tarkemmassa suunnittelussa ja toteutuksessa tulee kaupunkikuvalliseen laatuun kiinnittää erityistä huomiota.
4. Tarkemmassa suunnittelussa ja toteutuksessa tulee edistää kevyen liikenteen verkon kokonaisvaltaista kehittämistä, jatkuvuutta ja viihtyisyyttä sekä lisätä kevyen liikenteen houkuttavuutta kaupungin sisäisessä liikenteessä.
5. Tarkemmassa suunnittelussa ja toteutuksessa tulee edistää joukkoliikennepalvelujen (raide- ja linja-autoliikenne) kokonaisvaltaista kehittämistä, toimivuutta ja saavutettavuutta.
6. Päivittäistavarakaupan paikkoja suunniteltaessa ja toteutettaessa tulee varmistaa koko kaupungin päivittäistavarakauppaverkon toimivuus ja kaupallisten lähipalvelujen kattavuus.
7. Uudet kiinteistöt tulee kaukolämmön toiminta-alueella liittää kaukolämpöverkkoon tai muutoin varmistaa niiden energiankäytön ekologinen kestävyys.
8. Olemassa olevat kiinteistöt tulee kaukolämmön toiminta-alueella liittää erikseen päätettävän siirtymäajan kuluessa kaukolämpöön tai muutoin varmistaa niiden energiankäytön ekologinen kestävyys.

Hulevesien suunnittelulla tulee ehkäistä kasvavaa tulvariskiä edistämällä tulvien ohjaamista tulvitettaville alueille sekä hulevesien imeytystä maaperään. Tulvitettavat alueet tulee suunnitella osaksi viheraluejärjestelmää ja virkistysalueita.

Suunnittelusuositukset:

1. Uudisrakentamisessa on suositeltavaa käyttää energiatehokkaita rakenteita ja materiaaleja sekä hyödyntää ekologisesti kestäviä energiamuotoja.
2. Korjausrakentamisen yhteydessä on suositeltavaa parantaa rakennusten energiatehokkuutta sekä edistää ekologisesti kestävien energiamuotojen käyttöä. Toimenpiteillä ei saa vaarantaa kulttuuriympäristön säilymistä.
3. Olemassa olevilla savipohjaisilla kiinteistöillä on suositeltavaa varautua maaperän kosteustasapainossa tapahtuviin muutoksiin.



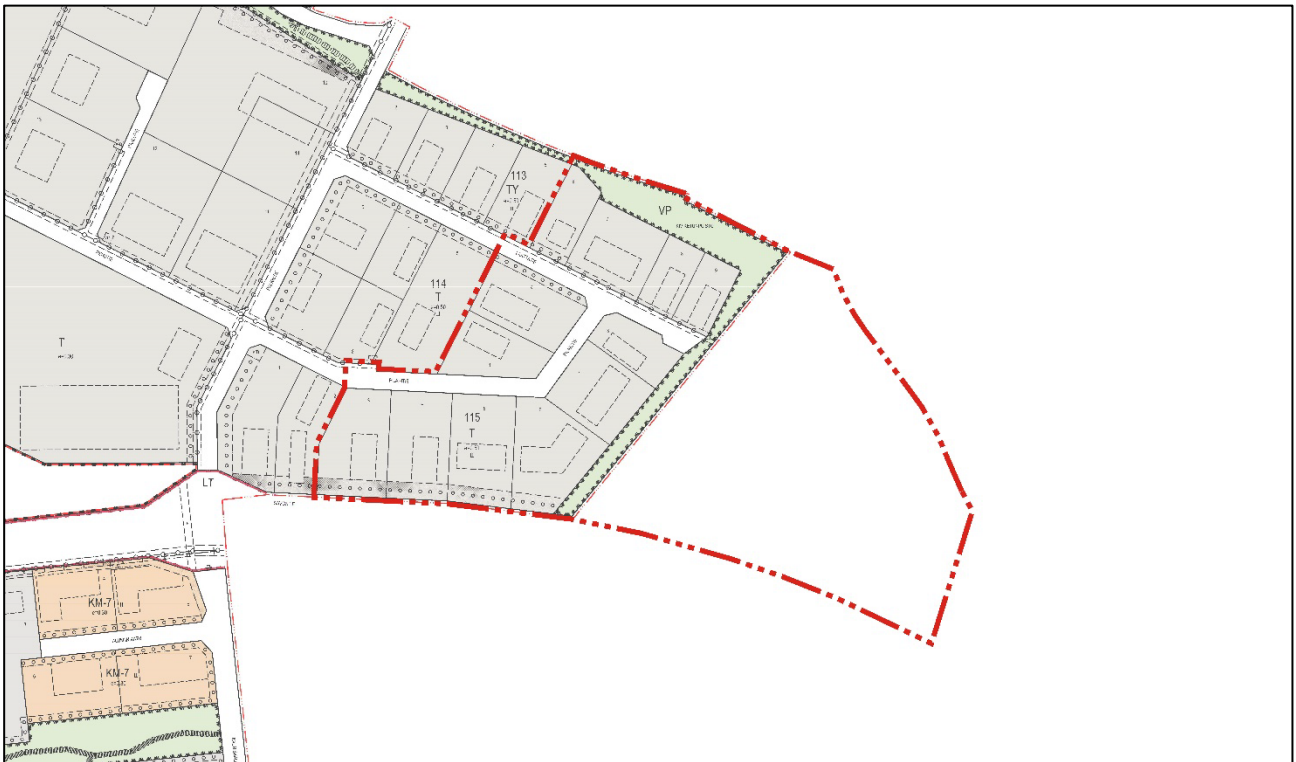
Kuva 2. Ote keskustan osayleiskaavasta.

## Asemakaava

Suunnittelualue muodostuu sekä asemakaavattomasta alueesta että vuonna 2020 asemakaavoitetusta alueesta (kvalt 23.11.2020 § 60). Alueelle on osoitettu seuraavat pääkäyttötarkoitukset:

- teollisuus- ja varastorakennusten korttelialue (T)
- teollisuusrakennusten korttelialue, jolla ympäristö asettaa toiminnan laadulle erityisiä vaatimuksia (TY)
- puistoalue (VP)
- katualue

Kaavoitetun alueen eteläosaan on Savontien myötäisesti osoitettu istutettava alueen osa sekä säilytettävä/istutettava puurivi. Laattatien katualueen molemmin puolin on osoitettu johtoa varten varattu alueen osa.



Kuva 3. Ote keskustan ajantasa-asemakaavasta.



## Suunnitelmat ja selvitykset

- Arkeologinen inventointi, K.H. Renlundin museo & Hans-Peter Schulz, 30.11.2008
- Pohjois-Pohjanmaan liitto, Pohjois-Pohjanmaan rakennettu kulttuuriympäristö 2015 - päivitysinventointi, 18.11.2016
- Valtatien 27 liikennejärjestelyt välillä Valtakatu – Palkkitie, Ylivieska. Rakennussuunnitelma. Ramboll Finland Oy & Pohjois-Pohjanmaan ELY-keskus, 16.6.2017.
- Maaperätutkimukset 2019 & 2021, KS Geokonsult, 21.05.2019 & 30.12.2021
- HCT-ajouratarkastelut liittymistä, Solutra Oy, 2024
- Luontoselvitys 2024, Ramboll, 16.9.2024
- Museoviraston muinaisjäännösrekisteri 20.8.2024
- Geologian tutkimuskeskus, Maankamara-karttapalvelu 7.8.2024
- Suomen Lajitietokeskus - Laji.fi - viranomaisportaali 14.8.2024
- Väylävirasto, Suomen Väylät, tiestötietojärjestelmä (Velho) 26.8.2024
- Maaperän haitta-aineselvitys, Envineer Oy, 9.1.2025

## Laadittavat sopimukset

Lehtonen Yhtiöt Oy:n kanssa on tehty aiesopimus asemakaavan laatimisesta alueelle. Aiesopimuksen jatkumona ovat kaupunki ja Lehtonen Yhtiöt Oy laatineet osasta suunnittelualueetta kiinteistökaupan esisopimuksen (kvalt 18.6.2024 § 37).

## Miten kaavan vaikutuksia selvitetään ja arvioidaan?

Kaavoitustyön edetessä suunnittelualueesta laaditaan erilaisia selvityksiä, jotka antavat tietoa suunnitelman toteuttamisen vaikutuksista. Alueidenkäyttölain (9 §) mukainen vaikutusten arviointi on keskeinen osa kaavaprosessia.

Vaikutusten arvioinnin tekee kaavan laatija yhteistyössä eri asiantuntijoiden ja viranomaisten kanssa. Tarkoituksena on selvittää kaavan toteuttamisen aiheuttamia vaikutuksia yhdyskuntarakenteeseen, rakennettuun ympäristöön, kaupunkikuvaan, liikenteeseen, teknisen huollon järjestämiseen, yhdyskuntatalouteen ja ihmisten elinolosuhteisiin (sosiaaliset vaikutukset).

Vaikutusten selvittäminen perustuu suunnittelualueelta käytössä oleviin perustietoihin, laadittuihin selvityksiin, maastokäynteihin, osallisilta saataviin lähtötietoihin sekä viranomaisten lausuntoihin ja osallisten jättämiin mielipiteisiin ja muistutuksiin.

Laaditut arviot eri vaikutuksista liitetään asemakaavaselostukseen. Vaikutusten arvioinnilla saadaan tietoa suunnittelun aikana eri suunnitteluvaihtoehtojen vaikutuksista, jolloin lopullisen suunnitteluratkaisun valinta helpottuu ja suunnitelman laatu paranee.

## Miten kaavoitusprosessiin voi osallistua?

Kaavasunnitelmien nähtäville asettamisesta, yleisötilaisuuksista, mahdollisuudesta mielipiteen esittämiseen, sekä oikeudesta muistutuksen tekemiseen kuulutetaan kaupungin virallisella ilmoitustaululla, lehti-ilmoituksella Kalajaskassa ja kaupungin verkkosivuilla.

Pohjois-Pohjanmaan Elinkeino- liikenne- ja ympäristökeskuksen ja muiden keskeisten viranomaisten sekä kunnan kesken järjestetään kaavoituksen alkuvaiheessa viranomaisneuvottelu (alueidenkäyttölaki 66 §, MRA 18 §), jossa käsitellään osallistumis- ja arviointisuunnitelmaa ja kaavoituksen yleisiä tavoitteita. Seuraavat viranomaisneuvottelut järjestetään tarvittaessa luonnos- ja ehdotusvaiheessa.

Kaavaprosessin eri vaiheissa ollaan yhteydessä alueen maanomistajiin erillisellä kirjeellä em. julkisen tiedottamisen lisäksi. Maanomistajat ja muut osalliset voivat myös olla aktiivisia ja ottaa yhteyttä kaavan laatijaan tai kaupungin yhteyshenkilöihin.

Asemakaavoituksen etenemistä on mahdollista seurata Ylivieskan kaupungin verkkosivuilla, jossa kaava-asiakirjoihin voi tutustua koko asemakaavaprosessin ajan:

<https://www.ylivieska.fi/asuminen-ja-ymparisto/kaavoitus-ja-kaupunkisuunnittelu/laadinnassa-olevat-kaavat/>

## **Ketkä ovat osallisia kaavoitusprosessissa?**

Alueidenkäyttölain 62 § mukaan kaavoitukseen osallisia ovat alueen maanomistajat ja ne, joiden asumiseen, työntekoon tai muihin oloihin kaava saattaa huomattavasti vaikuttaa. Lisäksi osallisia ovat viranomaiset ja yhteisöt, joiden toimialaa suunnittelussa käsitellään. Osallisilla on mahdollisuus osallistua kaavan valmisteluun, arvioida kaavan vaikutuksia ja lausua mielipiteensä asiasta.

Ylivieskan kaavoituksen viranomaisohjauksesta vastaa Pohjois-Pohjanmaan Elinkeino- liikenne- ja ympäristökeskuksen alueidenkäyttöyksikkö.

Tässä kaavahankkeessa osallisia ovat mm.

- Alueen ja lähiympäristön maanomistajat, asukkaat, yrittäjät ja yhdistykset
- Kunnan toimielimet ja viranhaltijat, joiden toimialaa asia koskee
- Deski / Telia Finland Oyj
- Elisa Oyj / Coverage and Availability Services
- Herrfors Nät-Verkko Oy Ab / Verkkopalvelu
- Jokilaaksojen kelkkailijat ry
- Oy Herrfors Ab / Lämpöosasto
- Pohjois-Pohjanmaan Elinkeino-, liikenne- ja ympäristökeskus
- Pohjois-Pohjanmaan liitto
- Pohjois-Pohjanmaan museo
- Pohjois-Pohjanmaan pelastuslaitos
- Ylivieskan kaupunki / Rakennus- ja ympäristölautakunta
- Ylivieskan kaupunki / Ympäristöterveydenhuolto
- Ylivieskan Vesiosuuskunta

## Miten kaavoitusprosessi etenee?

### **Kaavan vireilletulo ja osallistumis- ja arviointisuunnitelma (AKL § 63) 10/2024**

Asemakaavan laajennus on tullut vireille teknisten palveluiden lautakunnassa 8.10.2024 § 94.

Kaavan laatimistyö on käynnistetty lähtötietojen selvittämällä ja osallistumis- ja arviointisuunnitelman laatimisella, joka pidetään nähtävillä 14 vuorokauden ajan. Tänä aikana osallisten on mahdollista esittää suunnitelmasta mielipiteitä.

### **Kaavaluonnos (AKL § 62, MRA § 30) 10/2024**

Kaavan luonnosaineisto pidetään nähtävillä 14 vuorokauden ajan, jolloin osallisten on mahdollista ottaa kantaa suunnitelmiin ja esittää niihin muutoksia. Kaavaluonnoksesta pyydetään lausunnot kaavan kannalta keskeisiltä viranomaisilta ja yhteisöiltä. Kirjalliset ja suulliset huomautukset asemakaavaluonnoksesta tulee toimittaa kaupungille nähtävilläolon aikana.

### **Kaavaehdotus (AKL § 65, MRA § 27) 2/2025**

Saadun palautteen pohjalta kaavaluonnoksesta laaditaan asemakaavaehdotus, joka asetetaan julkisesti nähtäville 30 vuorokauden ajaksi.

Muistutukset tulee toimittaa tuona aikana kirjallisena Ylivieskan kaupungille. Muistutuksen jättäneille toimitetaan vastine, mikäli he ovat jättäneet yhteystietonsa. Vastineet toimitetaan kunnan toimielimen käsittelyn jälkeen.

Kaavaehdotuksesta pyydetään lausunnot kaavan kannalta keskeisiltä viranomaisilta ja yhteisöiltä. Mikäli oleellisia muutoksia asemakaavaehdotukseen ei tule, se saatetaan kaupunginvaltuuston hyväksyttäväksi.

### **Kaavan hyväksyminen (AKL § 52, § 37 (yk) ja § 67) 3/2025**

Asemakaavan hyväksyy kaupunginvaltuusto. Hyväksymispäätöksestä ilmoitetaan eri viranomaistahoille ja kaikille muistutuksen tehneille (MRA § 94). Hyväksymispäätöksestä voi valittaa 30 vuorokauden kuluessa Pohjois-Suomen hallinto-oikeuteen (AKL § 191).

### **Kaavan voimaantulo (MRA § 93) 4–5/2025**

Kaava kuulutetaan lainvoimaiseksi, mikäli kaavan hyväksymispäätöksestä ei ole valitettu, tai valitukset on hylätty.

## Yhteystiedot

vs. kaupunginarkkitehti Esa Taka-Eilola  
kaavasuunnittelija Antto Lehto

p. 044 4294 370  
p. 044 4294 577

etunimi.sukunimi@ylivieska.fi