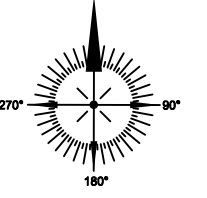


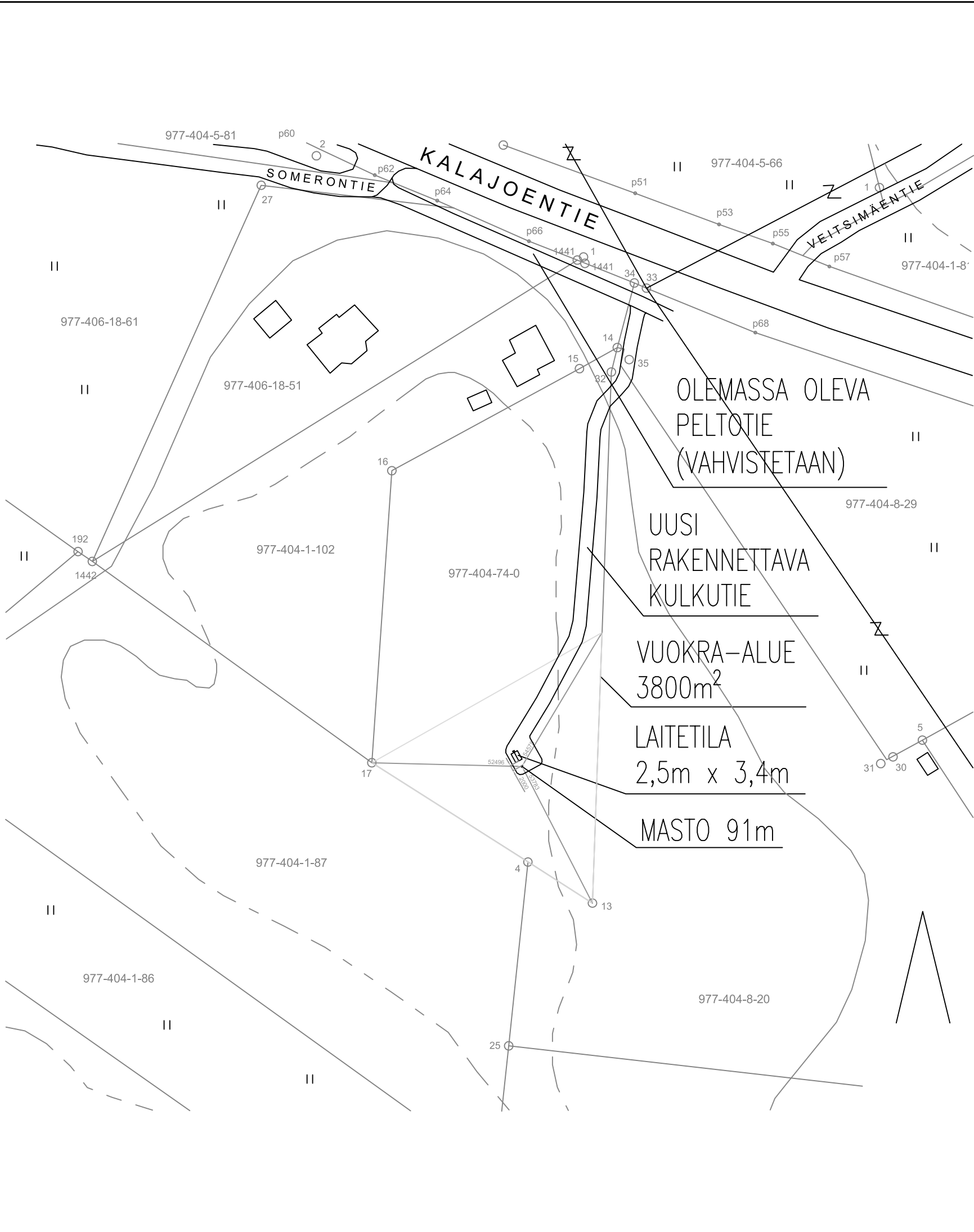
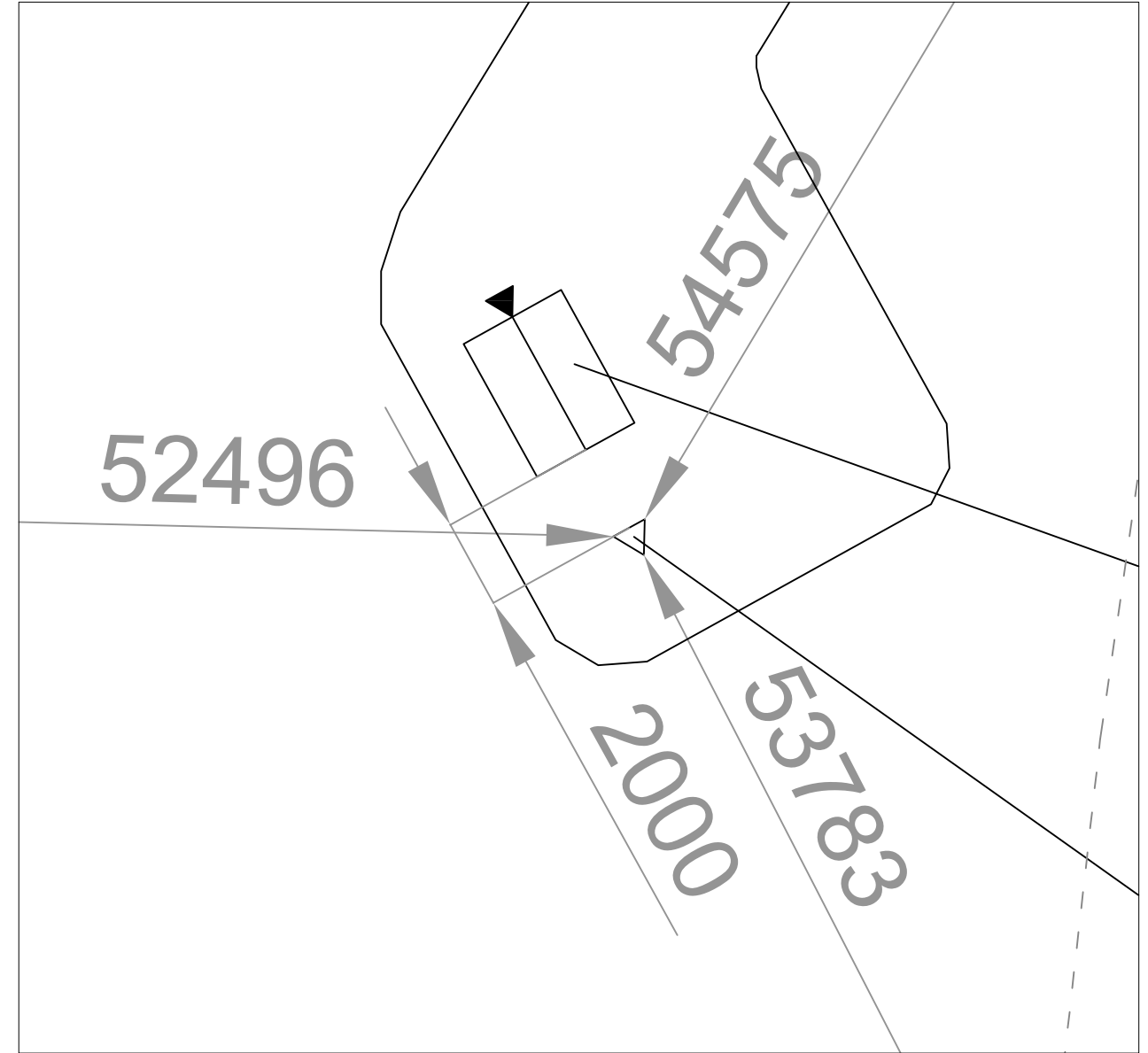
MASTO: HARUSTETTU, h=91m  
LAITETILA: Esari mini 2.5m x 3.4m

KOORDINAATIT (ETRS-TM35FIN) (WGS84)  
NORTH 7 107 899 64° 4' 30,742"  
EAST 375 266 24° 26' 32,775"  
Maankorkeus: 63 m

Mittakaava: 1:1500 (A3)



1:150



KAUPUNKI	KAUP.OSA	KIINTEISTÖN NIMI	TONTTI/RN:O
Ylivieska	Ojakylä	Pölläntaus	74:0
RAKENNUSOIKEUS		PIIRUSTUSLAJI	
UUDISRAKENNUS		PÄÄPIIRUSTUS	
RAKENNUSKOHTEN NIMI JA OSOITE		PIIRUSTUKSEN SISÄLTÖ	MITTAKAAV
OJAKYLÄ telesema (P15891)		Asemapiirros	1:1500
Kalajoentie 344			
84100 Ylivieska			
RAKENNUTTAJA	TEKIJÄ	SUUNNITTELUALA JA PIIRUSTUKSEN NUMERO	
		PIIRT. PVäy	
PÄIVÄYS			
3.5.2023		PVäy / Voimatel Oy	