

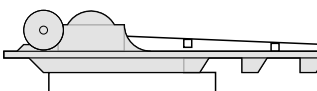
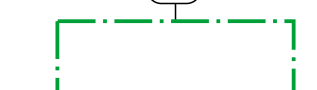
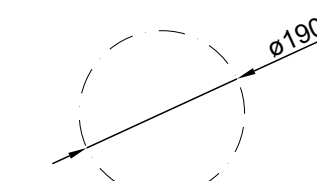

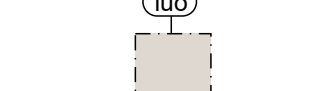
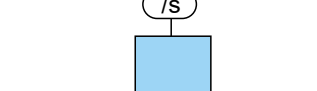
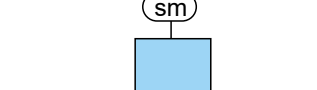


- MERKINTÖJEN SELITYKSET**
-  OHJEELLINEN UUSI TIEYHTEYS
 -  NYKYINEN / KUNNOSTETTAVA TIEYHTEYS
 -  OHJEELLINEN VOIMALAN NOSTO- JA ASENNUSALUE
 -  TUULIVOIMALOIDEN ALUE
 -  ROOTTORIN PYÖRIMISALUE
 -  HANKEALUEEN RAJA
 -  LUONNON MONIMUOTOISUUDEN KANNALTA TÄRKEÄ ALUE
 -  MAHDOLLINEN MUINAISJÄÄNNÖS
 -  KIINTEÄ MUINAISJÄÄNNÖS

Voimala ID	Y(E/lon)	X(N/lat)
TUO 1012	392696	7111099
TUO 1022	393694	7110723
TUO 1033	394354	7110558
TUO 1043	392961	7110568
TUO 1061	393462	7109982
TUO 1072	394233	7109674
TUO 1083	393347	7109197

K.osa/Kylä	Kortteli/Tila	Tontti/Rekno	Viranomaisten merkintöjä	
Rakennuskohteen nimi ja osoite		Koordinaattijärjestelmä		Kork. järj.
TM Voima Tuomiperä Oy Tuomiperän tuulivoimapuisto Ylivieska		ETRS-TM35fin		Mittakaava
Suunnitelman nimi ja sisältö		Suunnitelmapaketti		1:6000
Suunn. (nimi, tutkinto, allekirjoitus)		Suunn. ala	Työnro	Piirustuskoko
Marko Olli		Ramboll Finland Oy Kauppatori 1-3F 60100 Seinäjoki	1510048409	594 X840
		Piirustusno	Muutos	
		TUO.KAR-2		
		Piirt.	Hyv.	Pvm
		TKos		28.6.2022