

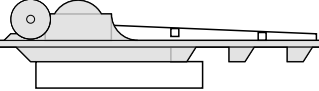
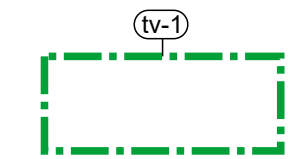
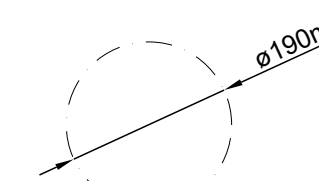

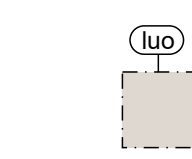


- MERKINTÖJEN SELITYKSET**
-  OHJEELLINEN UUSI TIEYHTEYS
 -  NYKYINEN / KUNNOSTETTAVA TIEYHTEYS
 -  OHJEELLINEN VOIMALAN NOSTO- JA ASENNUSALUE
 -  TUULIVOIMALOIDEN ALUE
 -  ROOTTORIN PYÖRIMISALUE
 -  HANKEALUEEN RAJA
 -  LUONNON MONIMUOTOISUUDEN KANNALTA TÄRKEÄ ALUE

K.osa/Kylä	Kortteli/Tila	Tontti/Rekno	Viranomaisten merkintöjä	
		977-401-4-104	Koordinaattijärjestelmä	Kork. järj.
Rakennustoimenpide			ETRS-TM35fin	
Rakennuskohteen nimi ja osoite			Piirustuksen sisältö	Mittakaava
TM Voima Tuomiperä Oy Tuomiperän tuulivoimapuisto Ylivieska			Asemapiirustus Voimala TUO.1033 (TUO-03)	1:2000
Suunn.ala		Työnro	Piirustuskoko	
Ramboll Finland Oy Kauppatori 1-3F 60100 Seinäjoki		1510048409	297 X 840	
Suunn.(nimi, tutkinto, allekirjoitus)			Piirustusno	Muutos
Marko Olli			TUO-1033	
Suunn.(nimi, tutkinto, allekirjoitus)			Piirt.	Hyv.
Marko Olli			TKos	Pvm
				28.6.2022

*etäisyys voimalan keskipisteestä lähimpään kiinteistörajaan