



**Kaavamerkinnt ja -määräykset**



Puisto.




Rautatiealue.



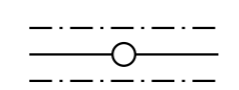
Suojaviheralue.



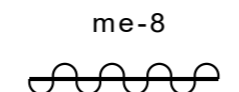
3 m kaava-alueen rajan ulkopuolella oleva viiva.



Korttelin, korttelinosan ja alueen raja.



Maanalaista johtoa varten varattu alueen osa.  
v=vesijohto



Alueelle on rakennettava melusuojaus, jonka harjakorkeus on oltava +62...+63 (mmpy N60)

# YLIVIESKA

**ASEMAKAAVAN MUUTOS KOSKEE:**  
Ylivieskan kaupungin 4. kaupunginosan (Kivioja) erityis- ja puistoaluetta.

**ASEMAKAAVAN MUUTOKSELLA MUODOSTUU:**  
Ylivieskan kaupungin 4. kaupunginosan (Kivioja) rautatie-, erityis- ja puistoaluetta.

YLIVIESKAN KAUPUNGIN TEKNINEN PALVELUKESKUS MAANKÄYTTÖYKSIKKÖ PL 70 84101 YLIVIESKA PUH 08 42941		Mk 1:2000
Ylivieskassa 12. päivänä kesäkuuta 2023		Pohjakartan koordinaattijärjestelmä ETRS-GK25, korkeusjärjestelmä N2000.
Kaupunginarkkitehti Risto Suikkari		Pohjakartta täyttää MRL 54a §:n mukaiset vaatimukset.
Kaavoitusinsinööri ET-E Kaavasunnittelija AL		Ylivieskassa 13. päivänä helmikuuta 2023
Hyväksytty kaupunginvaltuustossa xx.xx.2023 § xx		Maanmittausinsinööri Maria Puranen
Pöytäkirjanpitäjä	Nina Savolainen vs. hallintojohtaja	Kaavatunnus: 268/10.02.03/2023