

Kiviojan rautatiealueen
asemakaavan muutos
Osallistumis- ja arviointisuunnitelma

Sisällys

MIKÄ ON OSALLISTUMIS- JA ARVIOINTISUUNNITELMA (OAS)?	2
MITÄ ALUEELLE SUUNNITELLAAN JA MITKÄ OVAT ASEMAKAAVAN TAVOITTEET?	2
MITKÄ OVAT KAAVOITUKSEN LÄHTÖKOHDAT?	2
YLEISTÄ	2
VALTAKUNNALLISET ALUEIDENKÄYTTÖTAVOITTEET	3
POHJOIS-POHJANMAAN MAAKUNTAKAAVA	4
YLEISKAAVA	5
ASEMAKAAVA	6
MUUT SUUNNITELMAT JA SELVITYKSET	7
LAADITTAVAT SOPIMUKSET	7
MITEN KAAVAN VAIKUTUKSIA SELVITETÄÄN JA ARVIOIDAAN?	7
MITEN KAAVOITUSPROSESSIIN VOI OSALLISTUA?	8
KETKÄ OVAT OSALLISIA KAAVOITUSPROSESSISSA?	9
MITEN KAAVOITUSPROSESSI ETENEE?	10
KAAVAN VIREILLETULO JA OSALLISTUMIS- JA ARVIOINTISUUNNITELMA	10
KAAVALUONNOS	10
KAAVAEHDOTUS	10
KAAVAN HYVÄKSYMINEN	10
KAAVAN VOIMAANTULO	10
YHTEYSTIEDOT	10

Mikä on Osallistumis- ja arviointisuunnitelma (OAS)?

Osallistumis- ja arviointisuunnitelman (MRL § 63) tarkoituksena on kertoa, miten osallistuminen ja vuorovaikutus sekä kaavan vaikutusten arviointi tapahtuvat kaavaprosessissa. Suunnitelmassa kerrotaan myös asemakaavan lähtökohdista, tavoitteista sekä suunnittelun aikataulusta. Kaavahankkeen tullessa vireille OAS asetetaan nähtäville, jotta kuntalaisilla on mahdollisuus esittää mielipiteensä osallistumis- ja arviointimenetelmistä sekä kaavan vaikutusten arvioinnista. OAS:n nähtävillä olosta ilmoitetaan kaupungin ilmoituslehdessä ja virallisella ilmoitustaululla. Maanomistajille ja kaava-alueeseen rajautuvien kiinteistöjen maanomistajille OAS lähetetään kirjeitse. Osallistumis- ja arviointisuunnitelmaa voidaan tarkistaa suunnittelutyön aikana.

Mitä alueelle suunnitellaan ja mitkä ovat asemakaavan tavoitteet?

Väyläviraston ja Ylivieskan kaupungin aloitteesta ryhdytään maankäyttö- ja rakennuslain mukaisiin toimenpiteisiin asemakaavan muuttamiseksi vuosina 2002 ja 2020 hyväksytyjen ja voimassaolevien asemakaavojen mukaisen 4. kaupunginosan erityis- ja puistoalueella.

Ylivieskan kaupunki ja Väylävirasto ovat aloittaneet yhteistyössä ratasuunnitelman laatimisen lisämi- Ylivieska radan tasoristeyksien Mäntyniemi, Särkitie ja Lohitie poistamiseksi. Korvaavina alikäytävinä on ajatuksena rakentaa alikulkusilta Mäntyniemen tasoristeyksen läheisyyteen sekä alikäytävä Lohitien ja Särkitien väliselle alueelle.

Asemakaavan muutoksen tavoitteena on mahdollistaa alueen rakentuminen asemakaavan ja laadittavan ratasuunnitelman mukaisesti.

Mitkä ovat kaavoituksen lähtökohdat?

Yleistä

Suunnittelualue sijoittuu vuosina 2002 ja 2020 kaavoitetulle asemakaava-alueelle, jolle on osoitettu suojaviheraluetta (EV) ja puistoaluetta (VP). Suunnittelualueen länsiosassa kulkee pohjois-eteläsuunnassa Särkitie. Itä-länsisuunnassa alueen lävitse kulkee runkovesijohto.

Suunnittelualue rajoittuu pohjoisessa rautatiehen, lännessä Kiviojanpuistoon, etelässä Särkitien varren pientaloalueeseen ja Huhtavainionpuistoon sekä idässä radan varren erityisalueeseen. Kaupungin keskusta sijaitsee 2,2 kilometrin etäisyydellä ja Savarin kauppa-alue noin 4 kilometrin etäisyydellä suunnittelualueesta. Suunnittelualue on suurimmaksi osaksi kaupungin omistuksessa.

Valtakunnalliset alueidenkäyttötavoitteet

Valtioneuvosto päätti 14.12.2017 valtakunnallisista alueidenkäyttötavoitteista, jotka tulivat voimaan 1.4.2018.

Alueidenkäyttötavoitteiden tehtävänä on:

- varmistaa valtakunnallisesti merkittävien seikkojen huomioon ottaminen maakuntien ja kuntien kaavoituksessa sekä valtion viranomaisten toiminnassa
- auttaa saavuttamaan maankäyttö- ja rakennuslain ja alueidenkäytön suunnittelun tavoitteet, joista tärkeimmät ovat hyvä elinympäristö ja kestävä kehitys
- toimia kaavoituksen ennakoivan ja vuorovaikutteisen viranomaistyön välineenä valtakunnallisesti merkittävissä alueidenkäytön kysymyksissä
- edistää kansainvälisten sopimusten täytäntöönpanoa Suomessa.

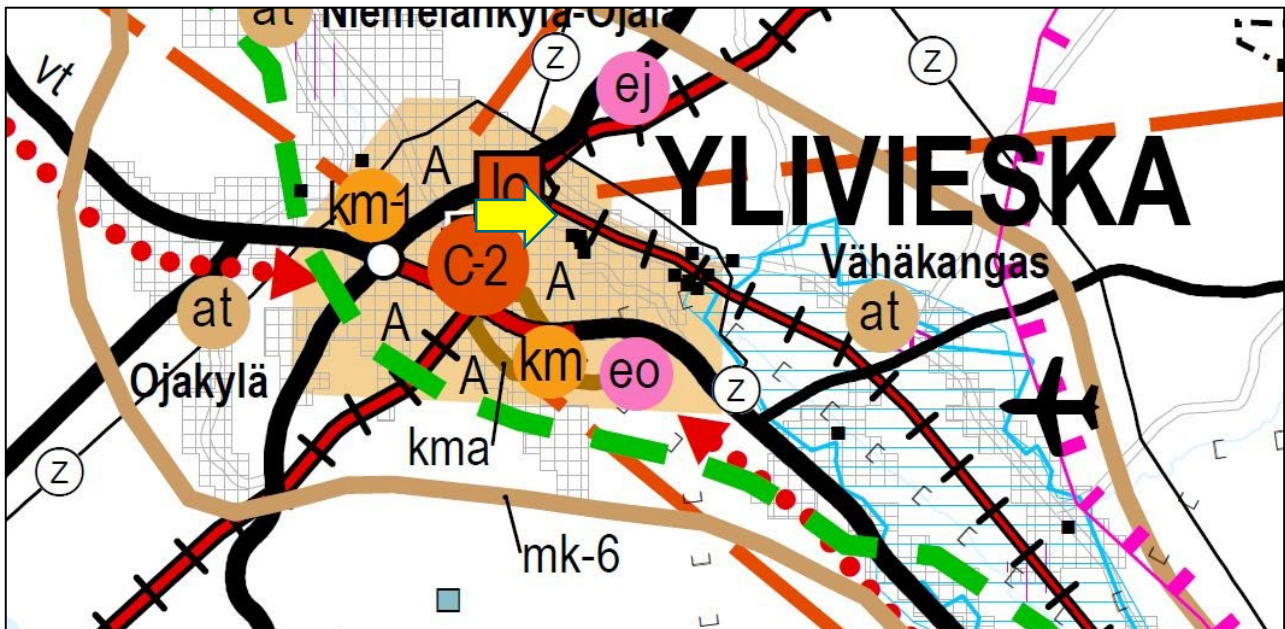
Maankäyttö- ja rakennuslain mukaan tavoitteet on otettava huomioon ja niiden toteuttamista on edistettävä maakunnan suunnittelussa, kuntien kaavoituksessa ja valtion viranomaisten toiminnassa.

Pohjois-Pohjanmaan maakuntakaava

Pohjois-Pohjanmaan kokonaismaakuntakaavaa on uudistettu vaihemaakunta periaatteella (MRL 27 §) vuodesta 2009 alkaen. Kolmannen vaihemaakuntakaavan saatua lainvoiman, on Pohjois-Pohjanmaan kokonaismaakuntakaava kokonaan päivittyntä. Syksyllä 2021 aloitetun Pohjois-Pohjanmaan energia- ja ilmastovaihemaakuntakaavan laatimisen on määrä valmistua vuoden 2024 aikana. Vaihemaakuntakaava käsittelee koko maakunnan alueidenkäyttöä ja sen suunnitellut päteemat ovat:

- Aluerakenne ja saavutettavuus (kansallinen alueidenkäytön kehityskuvatyo ja aluerakennetyo)
 - Liikennejärjestelmä ja logistiikka-alueet (maakunnallinen ja seudullinen LJ-tyo, liikennepuolen suunnitelmat ja selvitykset, infrahankkeet, edunvalvonta, Oulun seudun Kehityskuva 2030+)
 - Energiantuotanto, varastointi ja siirto (TUULI-hanke ja EMMI-hanke)
 - Viherrakenne ja ekosysteemipalveluiden tarkastelu (TUULI-hanke)
 - Energiamurroksen vaikutukset maankäytön suunnitteluun ja ilmastovaikutusten arvioinnin kehittäminen
- (Energiamurros ja maankäytön ilmastovaikutusten arviointi Pohjois-Pohjanmaalla EMMI-hanke on Pohjois-Pohjanmaan maakuntaohjelma 2022-2025 Kestävästi kasvava Pohjois-Pohjanmaa -teeman kärkihanke)

Lainvoimaisen maakuntakaavan yhdistelmäkartassa suunnittelualue on osa Ylivieskan taajamatoimintojen aluetta (A), jolla osoitetaan asumisen, palvelujen, teollisuus- ja muiden työpaikka-alueiden ym. taajamatoimintojen sijoittumisalue ja laajentumisalueita. Pohjoisosastaan suunnittelualue rajautuu maakuntakaavassa osoitettuun "merkittävästi parannettavaan päärataan", jonka "yksityiskohtaisemmassa suunnittelussa on varauduttava tasoristeysten poistamiseen ja liikenteen kapasiteetin lisäämiseen" (Maakuntakaavamerkinnot ja -määräykset).

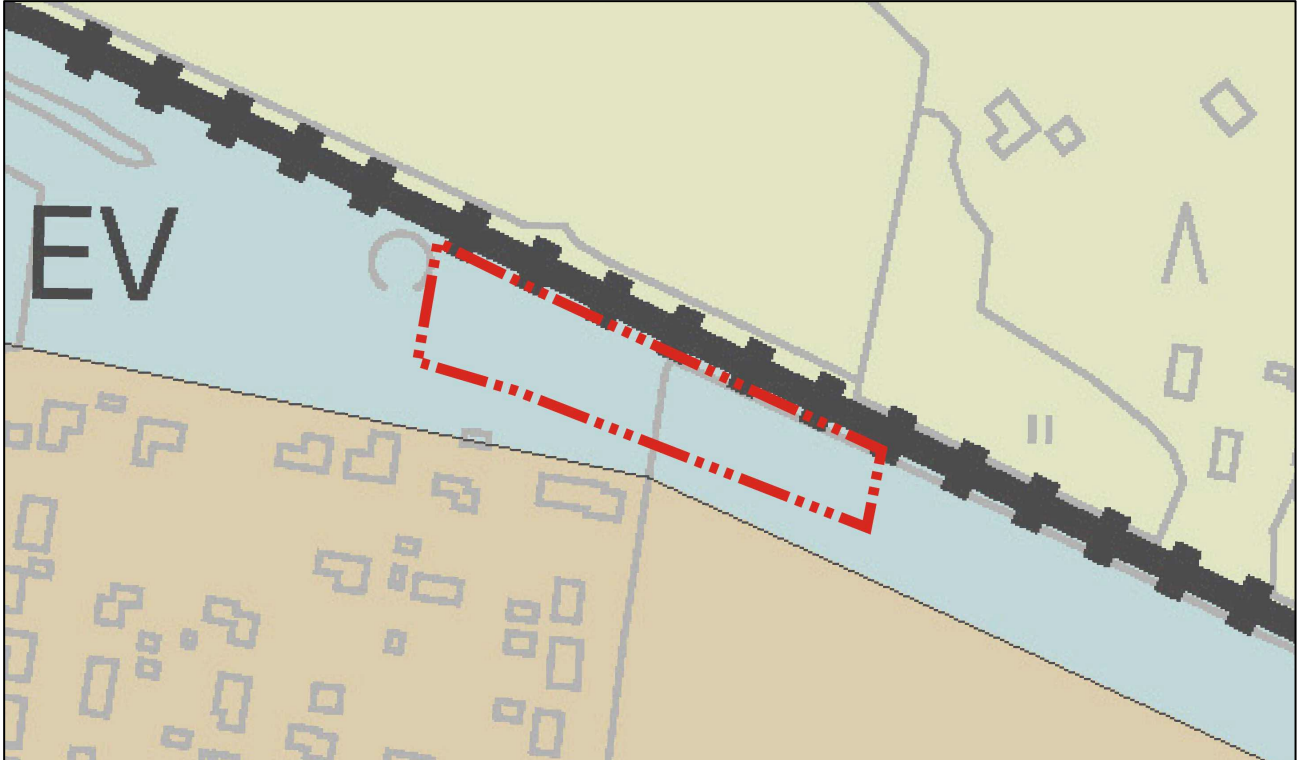


Kuva 1. Ote Pohjois-Pohjanmaan maakuntakaavan yhdistelmäkartasta 7.2.2023.
Kartalle lisätty keltainen nuoli osoittaa suunnittelualueen sijaintia.

Yleiskaava

Asemakaavoitettavalle alueelle on hyväksytty Keskustan osayleiskaava 2030 (Kvall 7.6.2011 § 40), jossa alue on osoitettu:

- suojaviheralueeksi (EV)



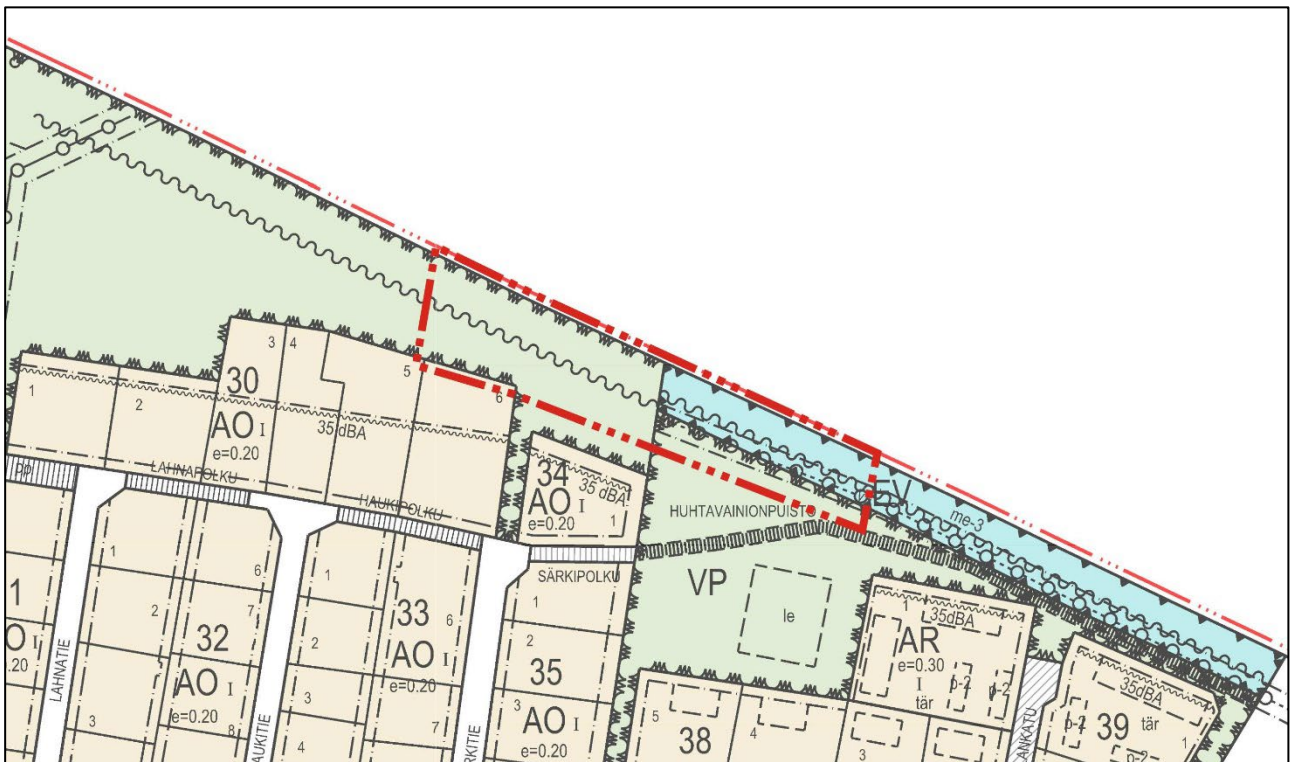
Kuva 2. Ote keskustan osayleiskaavasta.

Asemakaava

Suunnittelualue on osa asemakaava-aluetta, joka on hyväksytty vuosina 2002 (Kval 18.3.2002 § 37) ja 2020 (Kval 4.5.2020 § 10). Asemakaavassa alue on osoitettu:

- suojaviheralueeksi (EV)
- puistoalueeksi (VP)

Suunnittelualueelle on osoitettu lisäksi varaus runkovesijohdolle (—○— = v), melusteelle (∩∩∩) ja melusuojuukselle (∩^{me-3}∩ = me-3: melusteet on sijoitettava xx alueille ja oltava vähintään 1,5–4,5 m nykyisestä maanpinnasta). Alueen länsiosassa pohjois-eteläsuunnassa kulkeva Särkitie on osoitettu vuonna 2002 hyväksytyssä asemakaavassa poistettavaksi. Suunnittelualue rajoittuu pohjoisessa rautatiehen, lännessä Kiviojan puistoon (VP), etelässä Särkitien varren erillispientalojen (AO) alueeseen ja Huhtavainionpuistoon (VP) sekä idässä radan varren suojaviheralueeseen (EV).



Kuva 3. Ote keskustan ajantasa-asemakaavasta.

Muut suunnitelmat ja selvitykset

- Arkeologinen inventointi, K.H. Renlundin museo & Hans-Peter Schulz, 30.11.2008
- Pohjois-Pohjanmaan liitto, Pohjois-Pohjanmaan rakennettu kulttuuriympäristö 2015 - päivitysinventointi, 18.11.2016
- Ylivieskan Kiviojan asemakaava, Luontoselvitys 2012, Polojärvi, K. & T. Koistinaho, 9.2.2018
- Museoviraston muinaisjäännösrekisteri, x.x.2022
- Geologian tutkimuskeskus, Maankamara-karttapalvelu x.x.2022
- Suomen Lajitietokeskus - Laji.fi, x.x.2022
- Mäntyniemen alikulkusilta, ratasuunnitelma, Ylivieska, Väylävirasto 13.1.2023
 - Luontoselvitys, Sweco Infra & Rail Oy, 18.6.2021
 - Liito-oravaselvitys, Sweco, 17.5.2022
 - Maaperätutkimus, Ramboll Finland Oy, 28.9.2022
 - Pohjavesiselvitys, Ramboll Finland Oy, 14.11.2022
 - Meluselvitys, Sweco, 17.11.2022

Laadittavat sopimukset

Suunnittelualue on suurimmaksi osaksi kaupungin omistuksessa. Sopimuksia ei tule laadittavaksi.

Miten kaavan vaikutuksia selvitetään ja arvioidaan?

Kaavoitustyön edetessä suunnittelualueesta laaditaan erilaisia selvityksiä, jotka antavat tietoa suunnitelman toteuttamisen vaikutuksista. Maankäyttö- ja rakennuslain mukainen vaikutusten arviointi (MRL 9§) on keskeinen osa kaavaprosessia.

Vaikutusten arvioinnin tekee kaavan laatija yhteistyössä eri asiantuntijoiden ja viranomaisten kanssa. Tarkoituksena on selvittää kaavan toteuttamisen aiheuttamia vaikutuksia yhdyskuntarakenteeseen, rakennettuun ympäristöön, kaupunkikuvaan, liikenteeseen, teknisen huollon järjestämiseen, yhdyskuntatalouteen ja ihmisten elinolosuhteisiin (sosiaaliset vaikutukset).

Vaikutusten selvittäminen perustuu suunnittelualueelta käytössä oleviin perustietoihin, laadittuihin selvityksiin, maastokäynteihin, osallisilta saataviin lähtötietoihin sekä viranomaisten lausuntoihin ja osallisten jättämiin mielipiteisiin ja muistutuksiin.

Laaditut arviot eri vaikutuksista liitetään asemakaavaselostukseen. Vaikutusten arvioinnilla saadaan tietoa suunnittelun aikana eri suunnitteluvaihtoehtojen vaikutuksista, jolloin lopullisen suunnitteluratkaisun valinta helpottuu ja suunnitelman laatu paranee.

Miten kaavoitusprosessiin voi osallistua?

Kaavasunnitelmien nähtäville asettamisesta, yleisötilaisuuksista, mahdollisuudesta mielipiteen esittämiseen, sekä oikeudesta muistutuksen tekemiseen kuulutetaan kaupungin virallisella ilmoitustaululla, lehti-ilmoituksella Kalajaskassa ja kaupungin verkkosivuilla.

Pohjois-Pohjanmaan Elinkeino-, liikenne- ja ympäristökeskuksen ja muiden keskeisten viranomaisten sekä kunnan kesken järjestetään tarvittaessa kaavoituksen alkuvaiheessa viranomaisneuvottelu (MRL 66§, MRA 18 §), jossa käsitellään osallistumis- ja arviointisuunnitelmaa ja kaavoituksen yleisiä tavoitteita. Seuraavat viranomaisneuvottelut järjestetään tarvittaessa luonnos- ja ehdotusvaiheessa.

Kaavaprosessin eri vaiheissa ollaan yhteydessä alueen maanomistajiin erillisellä kirjeellä em. julkisen tiedottamisen lisäksi. Maanomistajat ja muut osalliset voivat myös olla aktiivisia ja ottaa yhteyttä kaavan laatijaan tai kaupungin yhteyshenkilöihin.

Asemakaavoituksen etenemistä on mahdollista seurata Ylivieskan kaupungin verkkosivuilla, jossa kaava-asiakirjoihin voi tutustua koko asemakaavaprosessin ajan:

<https://www.ylivieska.fi/asuminen-ja-ymparisto/kaavoitus-ja-kaupunkisuunnittelu/laadinnassa-olevat-kaavat/>

Ketkä ovat osallisia kaavoitusprosessissa?

Maankäyttö- ja rakennuslain 62 § mukaan kaavoitukseen osallisia ovat alueen maanomistajat ja ne, joiden asumiseen, työntekoon tai muihin oloihin kaava saattaa huomattavasti vaikuttaa. Lisäksi osallisia ovat viranomaiset ja yhteisöt, joiden toimialaa suunnittelussa käsitellään. Osallisilla on mahdollisuus osallistua kaavan valmisteluun, arvioida kaavan vaikutuksia ja lausua mielipiteensä asiasta.

Ylivieskan kaavoituksen viranomaisohjauksesta vastaa Pohjois-Pohjanmaan Elinkeino-, liikenne- ja ympäristökeskuksen alueidenkäyttöyksikkö.

Tässä kaavahankkeessa osallisia ovat mm.

- Alueen ja lähiympäristön maanomistajat, asukkaat, yrittäjät ja yhdistykset
- Kunnan toimielimet ja viranhaltijat, joiden toimialaa asia koskee
- Elisa Oyj / Coverage and Availability Services
- Deski / Telia Finland Oyj
- Herrfors Nät-Verkko Oy Ab / Verkkopalvelu
- Pohjois-Pohjanmaan pelastuslaitos
- Oulun poliisilaitos / Ylivieskan poliisiasema
- Oy Herrfors Ab / Lämpöosasto
- Pohjois-Pohjanmaan Elinkeino-, liikenne- ja ympäristökeskus
- Pohjois-Pohjanmaan museo
- Ylivieskan Vesiosuuskunta
- Vesikolmio Oy
- Väylävirasto
- VR-Yhtymä Oyj
- Ramboll Finland Oy

Miten kaavoitusprosessi etenee?

Kaavan vireilletulo ja osallistumis- ja arviointisuunnitelma (MRL § 63) 2/2023

Asemakaavan muutos on tullut vireille teknisen lautakunnan päätöksellä (TekLa 21.2.2023 § 15).

Kaavan laatimistyö on käynnistetty lähtötietojen selvittämisellä ja osallistumis- ja arviointisuunnitelman laatimisella, joka pidetään nähtävillä 14 vuorokauden ajan. Tänä aikana osallisten on mahdollista esittää suunnitelmasta mielipiteitä.

Kaavaluonnos (MRL § 62, MRA § 30) 3/2023

Kaavan luonnosaineisto pidetään nähtävillä 14 vuorokauden ajan, jolloin osallisten on mahdollista ottaa kantaa suunnitelmiin ja esittää niihin muutoksia. Kaavaluonnoksesta pyydetään lausunnot kaavan kannalta keskeisiltä viranomaisilta ja yhteisöiltä. Kirjalliset ja suulliset huomautukset asemakaavaluonnoksesta tulee toimittaa kaupungille nähtävilläolon aikana.

Kaavaehdotus (MRL § 65, MRA § 27) 4/2023

Saadun palautteen pohjalta kaavaluonnoksesta laaditaan asemakaavaehdotus, joka asetetaan julkisesti nähtäville 30 vuorokauden ajaksi.

Muistutukset tulee toimittaa tuona aikana kirjallisena Ylivieskan kaupungille. Muistutuksen jättäneille toimitetaan vastine, mikäli he ovat jättäneet yhteystietonsa. Vastineet toimitetaan kunnan toimielimen käsittelyn jälkeen.

Kaavaehdotuksesta pyydetään lausunnot kaavan kannalta keskeisiltä viranomaisilta ja yhteisöiltä. Mikäli oleellisia muutoksia asemakaavaehdotukseen ei tule, se saatetaan kaupunginvaltuuston hyväksyttäväksi.

Kaavan hyväksyminen (MRL § 52, § 37 (yk) ja § 67) 6/2023

Asemakaavan hyväksyy kaupunginvaltuusto. Hyväksymispäätöksestä ilmoitetaan eri viranomaistahoille ja kaikille muistutuksen tehneille (MRA § 94). Hyväksymispäätöksestä voi valittaa 30 vuorokauden kuluessa Pohjois-Suomen hallinto-oikeuteen (MRL § 191).

Kaavan voimaantulo (MRA § 93) 8/2023

Kaava kuulutetaan lainvoimaiseksi, mikäli kaavan hyväksymispäätöksestä ei ole valitettu, tai valitukset on hylätty.

Yhteystiedot

kaupunginarkkitehti	Risto Suikkari	p. 044 4294 232
kaavoitusinsinööri	Esa Taka-Eilola	p. 044 4294 370
kaavasunnittelija	Antto Lehto	p. 044 4294 577

etunimi.sukunimi@ylivieska.fi